

**Proiect de hotărâre
din 26 iulie 2022**

*privind înscrierea imobilului „Secția Infecțioase” în evidențele de publicitate imobiliară, în
proprietatea Orașului Luduș – domeniul public*

Consiliul Local al Orașului Luduș întrunit în ședință ordinară de lucru,
Văzând referatul de aprobare nr. 31986 din 08.07.2022 întocmit de primarul orașului
Luduș, precum și rapoartele de avizare ale Comisiilor de specialitate “B.F.C. și F.E.”, „Juridică”,
„U.A.T. și P.M.” și „A.D.P.P. și A.P.L.”,

Analizând prevederile:

- art. 95, art. 96, art. 286, art. 287 și Anexa 4 din O.U.G. nr. 57/2019 privind Codul administrativ,
- Legii nr. 7/1996 a cadastrului și a publicității imobiliare, republicată, cu modificările și completările ulterioare,
- Regulamentului de avizare, recepție și înscriere în evidențele de cadastru și carte funciară aprobat prin Ordinul A.N.C.P.I. nr. 700/2014, cu modificările și completările ulterioare,

În temeiul prevederilor art. 129, alin. (2), lit. “c”, art. 196 alin. (1), lit. “a” coroborat cu art. 139, alin. (3), lit. “g” din O.U.G. nr. 57/2019 privind Codul administrativ,

Hotărăște:

Art. 1 Se aprobă înscrierea în evidențele de publicitate imobiliară, în proprietatea Orașului Luduș – domeniul public, a imobilului „Secția Infecțioase”, situat pe str. Republicii, nr. 72, teren în suprafață de 6.116 mp, categoria de folosință curți-construcții, construcție C1 cu suprafața de 629 mp, construcție C2 cu suprafața de 108 mp, construcție C3 cu suprafața de 180 mp, construcție C4 cu suprafața de 323 mp, construcție C5 cu suprafața de 372 mp, construcție C6 cu suprafața de 103 mp, construcție C7 cu suprafața de 21 mp, construcție C8 cu suprafața de 4 mp și construcție C9 cu suprafața de 55 mp, conform propunerilor din documentația anexată.

Art. 2 Imobilul menționat la art. 1 se află în intravilanul orașului Luduș și este înscris la poziția nr. 80 din Inventarul bunurilor care aparțin domeniului public al Orașului Luduș, aprobat prin H.C.L. Luduș nr. 36/2001 și H.G. nr. 964/2002.

Art. 3 Imobilul menționat la art. 1 se află în intravilanul orașului Luduș, nu a făcut obiectul Legilor nr. 18/1991, nr. 112/1995, nr. 1/2000, nr. 10/2001 și nr. 247/2005, nu a fost revendicat și respectiv nu a făcut obiectul restituirii conform dispozițiilor legilor mai sus-enunțate și nu face obiectul niciunui litigiu.

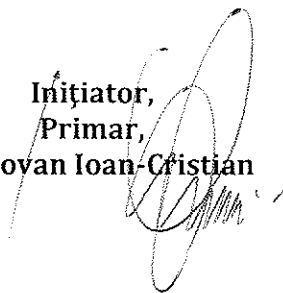
Art. 4 Se împuternicește primarul orașului Luduș să semneze actele necesare realizării obiectivului propus la art. 1 din prezenta hotărâre.

Art. 5 Cu aducerea la îndeplinire se încredințează primarul orașului Luduș prin compartimentele de specialitate.

Un exemplar din prezenta hotărâre se comunică:

- Instituției Prefectului – județul Mureș,
- Primarului orașului Luduș,
- Serviciului „I.A.D.P.”,
- Spre afișare.

**Inițiator,
Primar,
Moldovan Ioan-Cristian**





ORAȘUL LUDUȘ

Bd. 1 Decembrie 1918, nr. 26, cod poștal 545200, jud. Mureș
Telefon 0265-411716, Fax: 0265-413402
e-mail: ludus@ms.e-adm.ro; web: www.ludus.ro



Operator de date cu caracter personal 2183

Date cu caracter personal prelucrate în conformitate cu prevederile Regulamentului (UE) 2016/679

Nr. 31986 din 08.07.2022

Referat de aprobare

la proiectul de hotărâre privind înscrierea imobilului „Secția Infecțioase” în evidențele de publicitate imobiliară, în proprietatea Orașului Luduș – domeniul public

Autoritatea locală a demarat procedurile de înscriere în evidențele de publicitate imobiliară a imobilelor proprietatea sa.

Raportat la prevederile legislației în vigoare, apreciem că este necesară înscrierea imobilului „Secția Infecțioase”, înscris la poziția nr. 80 din Inventarul bunurilor care aparțin domeniului public al Orașului Luduș, aprobat prin H.C.L. Luduș nr. 36/2001 și H.G. nr. 964/2002, în domeniul public al Orașului Luduș, fiind bun de interes public local.

În temeiul prevederilor art. 129, alin. (2), lit. "c", art. 196 alin. (1), lit. "a" coroborat cu art. 139, alin. (3), lit. "g" din O.U.G. nr. 57/2019 privind Codul administrativ, se supune spre dezbateră proiectul de hotărâre întocmit.

**Primarul orașului Luduș,
Moldovan Ioan-Cristian**



ORAȘUL LUDUȘ

Bd. 1 Decembrie 1918, nr. 26, cod poștal 545200, jud. Mureș
Telefon 0265-411716, Fax: 0265-413402
e-mail: ludus@ms.e-adm.ro; web: www.ludus.ro



Operator de date cu caracter personal 2183

Date cu caracter personal prelucrate în conformitate cu prevederile Regulamentului (UE) 2016/679

Nr. 31987 din 08.07.2022

Aprobat
Primar,
Moldovan Ioan-Cristian

Raport de specialitate

la proiectul de hotărâre privind înscrierea imobilului „Secția Infecțioase” în evidențele de publicitate imobiliară, în proprietatea Orașului Luduș – domeniul public

Autoritatea locală a demarat procedurile de înscriere în evidențele de publicitate imobiliară a imobilelor proprietatea sa.

În urma întocmirii documentației topo-cadastrale privind imobilul „Secția Infecțioase”, înscris la poziția nr. 80 din Inventarul bunurilor care aparțin domeniului public al Orașului Luduș, aprobat prin H.C.L. Luduș nr. 36/2001 și H.G. nr. 964/2002 s-a constatat că sunt necesare următoarele operațiuni:

1. Întabularea imobilului situat în intravilanul localității Luduș, situat pe str. Republicii, nr. 72, teren în suprafață de 6.116 mp, categoria de folosință curți-construcții, construcție C1 cu suprafața de 629 mp, construcție C2 cu suprafața de 108 mp, construcție C3 cu suprafața de 180 mp, construcție C4 cu suprafața de 323 mp, construcție C5 cu suprafața de 372 mp, construcție C6 cu suprafața de 103 mp, construcție C7 cu suprafața de 21 mp, construcție C8 cu suprafața de 4 mp și construcție C9 cu suprafața de 55 mp.

Raportat la prevederile legislației actuale, respectiv O.U.G. nr. 57/2019 privind Codul administrativ:

- art. 95: “(1) Teritoriul României este organizat, sub aspect administrativ, în unități administrativ-teritoriale care sunt comunele, orașele și județele.

(2) Comunele și orașele sunt unități administrativ-teritoriale de bază.

(3) Unele orașe sunt declarate municipii în condițiile legii.

(4) Orice modificare a limitelor teritoriale ale unităților administrativ-teritoriale care privește înființarea, reînființarea sau reorganizarea acestora se poate efectua numai prin lege și după consultarea obligatorie a cetățenilor din unitățile administrativ-teritoriale respective prin referendum local, în condițiile legii.”

- art. 96: “(1) Unitățile administrativ-teritoriale sunt persoane juridice de drept public, cu capacitate juridică deplină și patrimoniu propriu.

(2) Unitățile administrativ-teritoriale, precum și subdiviziunile administrativ-teritoriale sunt subiecte juridice de drept fiscal, titulare ale codului de înregistrare fiscală și ale conturilor deschise la unitățile teritoriale de trezorerie, precum și la unitățile bancare.

(3) Unitățile administrativ-teritoriale sunt titulare ale drepturilor și obligațiilor ce decurg din contractele privind administrarea bunurilor care aparțin domeniului public și privat în care acestea sunt parte, precum și din raporturile cu alte persoane fizice sau juridice, în condițiile legii.

(4) Unitățile administrativ-teritoriale, în relațiile cu alte autorități și instituții publice, persoane fizice sau persoane juridice, pot utiliza poșta electronică, ca instrument de comunicare oficială.

(5) Adresa oficială de poștă electronică a fiecărei unități administrativ-teritoriale se stabilește conform prevederilor legale în vigoare.”

- art. 286: “(1) Domeniul public este alcătuit din bunurile prevăzute la art. 136 alin. (3) din Constituție, din cele stabilite în anexele nr. 2-4 și din orice alte bunuri care, potrivit legii sau prin natura lor, sunt de uz sau de interes public, și sunt dobândite de stat sau de unitățile administrativ-teritoriale prin unul dintre modurile prevăzute de lege.

(2) Domeniul public al statului este alcătuit din bunurile prevăzute la art. 136 alin. (3) din Constituție, din cele prevăzute în anexa nr. 2, precum și din alte bunuri care, potrivit legii sau prin natura lor, sunt de uz sau de interes public național.

(3) Domeniul public al județului este alcătuit din bunurile prevăzute în anexa nr. 3, precum și din alte bunuri de uz sau de interes public județean, declarate ca atare prin hotărâre a consiliului județean, dacă nu sunt declarate prin lege ca fiind bunuri de uz sau de interes public național.

(4) Domeniul public al comunei, al orașului sau al municipiului este alcătuit din bunurile prevăzute în anexa nr. 4, precum și din alte bunuri de uz sau de interes public local, declarate ca atare prin hotărâre a consiliului local, dacă nu sunt declarate prin lege ca fiind bunuri de uz sau de interes public național ori județean.”

- art. 287: “Exercitarea dreptului de proprietate publică, cu excepția reprezentării în instanță a statului român prin Ministerul Finanțelor Publice în legătură cu raporturile juridice privind proprietatea publică, se realizează de către:

a) Guvern, prin ministerele de resort sau prin organele de specialitate ale administrației publice centrale din subordinea Guvernului sau a ministerelor de resort, după caz, pentru bunurile aparținând domeniului public al statului;

b) autoritățile deliberative ale administrației publice locale, pentru bunurile aparținând domeniului public al unităților administrativ-teritoriale.”

- Anexa nr. 4: “LISTA cuprinzând unele bunuri care aparțin domeniului public al comunei, al orașului sau al municipiului*

* Lista are caracter exemplificativ.

1. drumurile comunale, vicinale și străzile;

2. piețele publice, comerciale, târgurile, oboarele și parcurile publice, precum și zonele de agrement;

3. lacurile și plajele care nu sunt declarate de interes public național sau județean;

4. rețelele de alimentare cu apă, canalizare, termoficare, stațiile de tratare și epurare a apelor uzate, cu instalațiile, construcțiile și terenurile aferente;

5. terenurile și clădirile în care își desfășoară activitatea consiliul local și primăria, precum și instituțiile publice de interes local, cum sunt: teatrele, bibliotecile, muzeele, spitalele, policlinicile și altele asemenea;

6. locuințele sociale;

7. statuile și monumentele, dacă nu au fost declarate de interes public național;

8. bogățiile de interes public ale subsolului, dacă prin natura lor sau prin declarația legii nu sunt de interes public național;

9. terenurile cu destinație forestieră, dacă nu fac parte din domeniul privat al statului și dacă nu sunt proprietatea persoanelor fizice ori a persoanelor juridice de drept privat;

10. cimitirele orășenești și comunale;

11. porturile de agrement - terenurile pe care sunt situate acestea, cu drumurile de acces aferente, diguri, cheiuri, pereuri și alte construcții hidrotehnice destinate pentru acostarea navelor de agrement, de croazieră, de pasageri sau a altor nave care efectuează un serviciu public de

transport pasageri, inclusiv faleza aferentă - care nu sunt declarate de interes public național sau județean;

12. ansamblurile și siturile istorice și arheologice care nu sunt declarate de interes public național sau județean;

13. porturile fluviale civile - terenurile pe care sunt situate acestea, diguri, cheiuri, pereuri și alte construcții hidrotehnice pentru acostarea navelor și pentru alte activități din navigația civilă, bazine, acvatorii și șenale de acces, drumuri tehnologice în porturi, monumente istorice aflate în porturi, cheiuri și pereuri situate pe malul căilor navigabile, în afara incintelor portuare destinate activităților de navigație care nu sunt declarate de interes public național sau județean;

14. digurile de apărare împotriva inundațiilor care nu sunt declarate de interes public național sau județean."

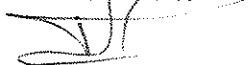
Ținând cont de prevederile art. 156, alin. (4) din Regulamentul de avizare, recepție și înscriere în evidențele de cadastru și carte funciară aprobat prin Ordinul A.N.C.P.I. nr. 700/2014, cu modificările și completările ulterioare "(4) În cărțile funciare în care se înscriu drepturile statului și ale unităților administrativ-teritoriale asupra bunurilor aparținând domeniului public sau privat al acestora se va indica în mod obligatoriu apartenența bunului la domeniul privat ori, după caz, la domeniul public al statului sau al unității administrativ-teritoriale. Trecerea bunului dintr-un domeniu în altul, în condițiile legii, nu modifică felul înscrierii din cartea funciară, efectuându-se doar o mențiune privind schimbarea domencialității concomitent cu modificarea corespunzătoare a înscrierii inițiale.",

Propunem înscrierea imobilului în domeniul public al Orașului Luduș, fiind bun de interes public local.

În temeiul prevederilor art. 129, alin. (2), lit. "c", art. 196 alin. (1), lit. "a" coroborat cu art. 139, alin. (3), lit. "g" din O.U.G. nr. 57/2019 privind Codul administrativ, se supune spre dezbateră proiectul de hotărâre întocmit.

Serviciul "Investiții, Achiziții, Domeniu Public",

Năsăudean Anca



MEMORIU TEHNIC

1. **Adresa imobil:** Ludus, str. Republicii, nr. 72


2. **Tipul lucrării:** Prima înscriere, HG 964/2002, anexa 7 « Inventarul bunurilor care aparțin domeniului public al orașului Ludus », nr. crt. : 80 “Sectia infectioase”.

Se propune intabularea imobilului situat în intravilanul localității Ludus, str. Republicii, nr. 72, în suprafața de 6110 mp curți construcții în baza HG 964/2002, anexa 7 « Inventarul bunurilor care aparțin domeniului public al orașului Ludus », nr. crt. : 80 “Sectia infectioase”, HCL nr...../2022 și adeverinței nr..... /2022 și evidențierea construcțiilor C1-CAS-“Sectia infectioase, S+P, edificată în 1904, construită pe fundație de beton, zidărie de cărămidă, acoperită cu țiglă metalică, Sc= 629 mp, Scd=677 mp”, C2-CAS-“Farmacie, P, edificată în 1904, construită pe fundație de beton, zidărie de cărămidă, acoperită cu țiglă, Sc=108 mp, Scd=108 mp”, C3-CAS-“Anatomie patologică, P, edificată în 1904, construită pe fundație de beton, zidărie de cărămidă, acoperită cu țiglă, Sc=180 mp, Scd=180 mp”, C4-CAS-“Spalatorie, P, edificată în 1904, construită pe fundație de beton, zidărie de cărămidă, acoperită cu țiglă, Sc=323 mp, Scd=323 mp”, C5-CAS-“Arhiva și magazine, P, edificate în 1904, construite pe fundație de beton, zidărie de cărămidă, acoperite cu tablă, Sc=372 mp, Scd= 372 mp”, C6-CA-“Anexa, P, edificată în 1904, construită parțial pe fundație de beton, zidărie de cărămidă și lemn, acoperită cu țiglă și plăci de azbociment, Sc=103 mp, Scd= 103 mp”, C7-CA-“Magazie, P, edificată în 1904, construită pe fundație de beton, zidărie de cărămidă, acoperită cu placă de beton, Sc= 21 mp, Scd=21 mp”, C8-CAS-“Stație clorinare, P, edificată în 1960, construită pe fundație de beton, zidărie de cărămidă, acoperită cu placă de beton, Sc=4 mp, Sc=4 mp” și C9-CA-“Uscător, P, edificat în 1904, construit pe fundație de beton, structură metalică cu plasă de sarmă, acoperit cu plăci ondulate, Sc=55 mp, Scd=55 mp” în favoarea Orașului Ludus-domeniu public, în baza certificatului de atestare a evidențierii construcțiilor nr...../2022. De asemenea se înscrie adresa Ludus, str. Republicii, nr. 72 în baza adeverinței nr./2022 și se notează categoria de folosință curți construcții în baza adeverinței nr./2022.

3. **Scurtă prezentare a situației din teren:** Imobilul este amplasat în intravilanul orașului Ludus, str. Republicii, nr. 72 în suprafața măsurată de 6110 mp, având categoria de folosință curți construcții. Imobilul este împrejmuit parțial cu gard de sarmă pe fundație de beton, gard metalic și gard de sarmă. Se învecinează la nord cu str. Republicii(nr. cad. 57462), la est cu str. Marasesti, la sud cu parau, la vest cu parau, Rompetrol și Draghici Adriana.

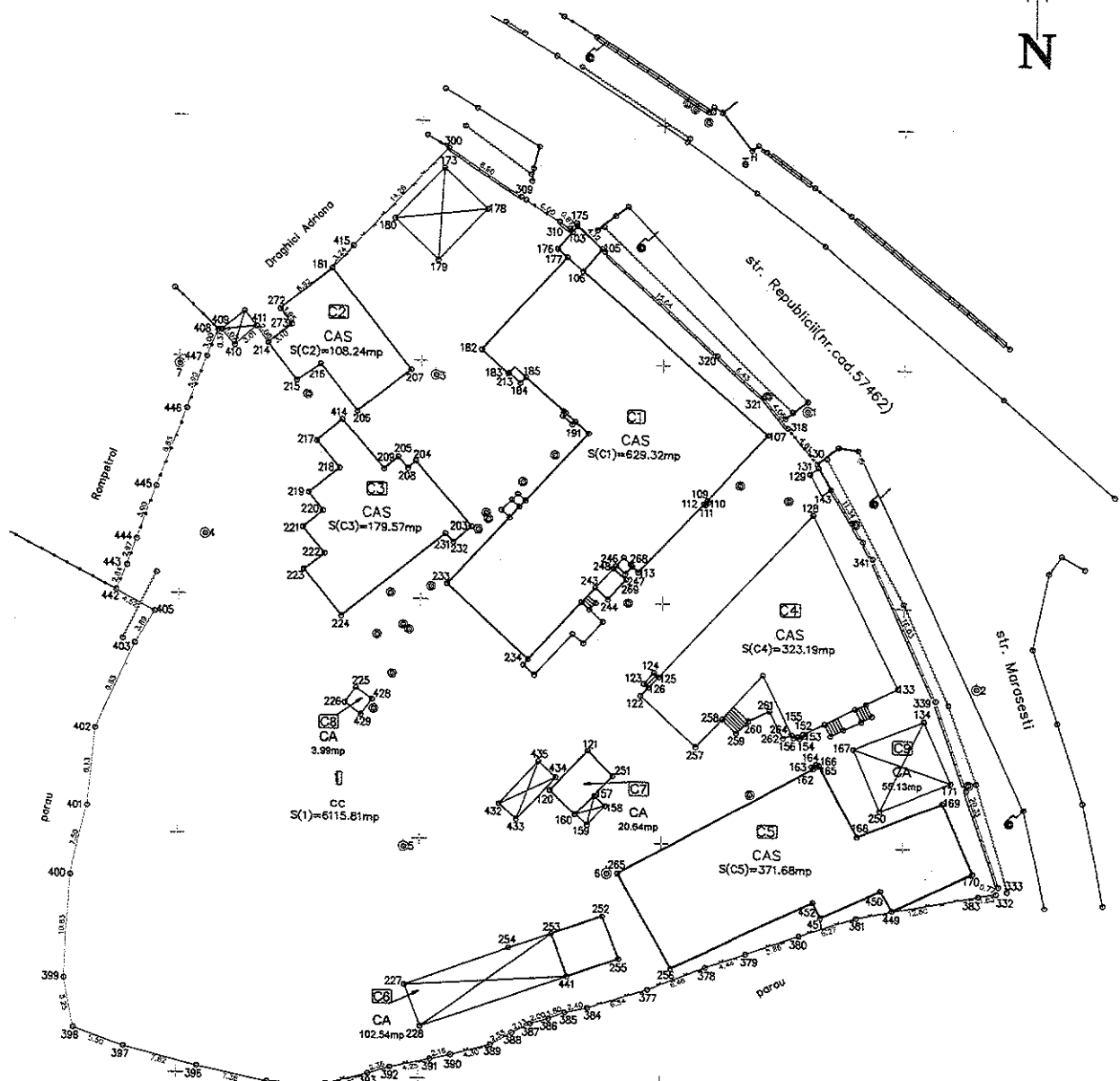
4. **Operațiuni topo-cadastrale efectuate*:** Măsurătorile topografice în vederea determinării limitelor bunului imobil și a punctelor de stație din prezenta lucrare s-au efectuat cu sistem integrat GNSS Trimble R2 și Trimble S5 în sistem Stereografic 1970, sistem de referință Marea Neagră 1975. Calculul suprafețelor s-a făcut prin metoda analitică folosind coordonatele X, Y ale conturului imobilului. Carnetul de teren este anexat și inventarul de coordonate cu calculul analitic al suprafețelor.

Data întocmirii:29.06.2022



Plan de amplasament și delimitare a imobilului

Nr. cadastral	Suprafața măsurată	Adresa imobilului
	6116 mp	Str. Republicii, nr. 72
Cartea Funciunii nr.	UAT Ludus	



A. Date referitoare la teren			
Nr. parcelă	Categorie de folosință	Suprafața (mp)	Mențiuni
1	cc	6116	
Total		6116	Imobilul este împrejmuit cu gard din sarma, metalic și beton.
B. Date referitoare la construcții			
Cod constr.	Destinația	Suprafața construită la sol (mp)	Mențiuni
C1	CAS	629	Sectia infectioase, S+P, edificata in 1904, Sc=629 mp, Scd=677 mp
C2	CAS	108	Farmacie, P, edificata in 1904, Sc=108, Scd=108 mp
C3	CAS	180	Anatomie patologica, P, edificata in 1904, Sc=180 mp, Scd=180 mp
C4	CAS	323	Spalatorie, P, edificata in 1904, Sc=323 mp, Scd=323 mp
C5	CAS	372	Arhiva si magazine, P, edificate in 1904, Sc=372 mp, Scd=372 mp
C6	CA	103	Anexa, P, edificata in 1904, Sc=103 mp, Scd=103 mp
C7	CA	21	Anexa, P, edificata in 1904, Sc=21 mp, Scd=21 mp
C8	CA	4	Anexa, P, edificata in 1960, Sc=4 mp, Scd=4 mp
C9	CA	55	Uscator, P, edificat in 1904, Sc=55 mp, Scd=55 mp
Total		1795	
Suprafața totală măsurată a imobilului = 6116 mp Suprafața din act = 6116 mp			
Executant, SÂNTEA GELU-BOGDAN Asst. Sursă MS-F nr. 0138/2022 S.C. SAB Geomatic S.R.L. Aplicativ nr. 1-1/233/2022		Confirm introducerea imobilului în baza de date integrate și atribuirea numărului cadastral.	
		Semnatura și parafa	
		Data: _____ Stampila BCPI	

CALCULUL ANALITIC AL SUPRAFETELOR

Parcela (1) cc

Nr. Pol.	Coordonate pct.de contur		Lungimi laterali D(J+1)
	X [m]	Y [m]	
300	554547.218	431027.898	14.289
415	554635.840	431017.880	3.245
181	554634.443	431015.703	6.823
272	554630.018	431010.379	1.953
273	554628.480	431011.557	3.105
214	554628.515	431008.137	2.081
411	554628.207	431007.825	3.010
410	554628.199	431005.655	2.059
408	554627.789	431004.338	0.372
406	554627.753	431003.954	2.995
447	554624.975	431002.844	5.901
448	554619.444	431000.788	8.847
445	554611.167	430997.282	5.899
444	554605.828	430995.635	2.985
443	554602.833	430994.843	2.855
442	554600.213	430993.880	4.818
405	554498.061	430997.541	3.860
403	554494.781	430995.515	9.851
402	554485.786	430991.460	8.127
401	554477.570	430990.887	7.469
400	554470.380	430988.936	10.831
399	554468.572	430988.382	5.248
398	554464.415	430986.354	5.800
397	554462.812	430984.850	7.822
396	554460.736	431002.144	7.379
395	554448.308	431008.284	6.086
394	554448.219	431015.448	4.510
393	554448.373	431019.800	2.359
392	554461.877	431022.061	4.250
391	554462.014	431028.208	2.184
390	554462.510	431028.312	4.303
389	554463.846	431032.463	2.547
388	554464.536	431034.857	2.131
387	554465.517	431036.630	2.005
386	554466.504	431038.465	1.805
385	554467.191	431040.134	2.400
384	554467.718	431042.478	8.544
377	554469.788	431048.881	8.480
376	554462.304	431054.873	4.436
375	554463.587	431058.588	5.957
360	554465.887	431064.368	8.299
361	554467.886	431070.303	12.787
358	554470.271	431082.299	1.932
352	554470.583	431084.841	0.770
353	554471.328	431094.848	20.329
359	554480.580	431078.284	18.028
341	554805.194	431071.730	11.342
190	554614.982	431088.000	4.308
318	554618.870	431082.914	4.068
321	554621.880	431050.405	8.434
320	554626.148	431055.608	15.838
105	554636.793	431043.661	4.126
175	554638.883	431040.938	0.573
310	554638.119	431040.272	6.004
308	554642.301	431035.180	8.576

S(1)=6115.81mp P=515.443m

Parcela (C1) CAS

Nr. Pol.	Coordonate pct.de contur		Lungimi laterali D(J+1)
	X [m]	Y [m]	
177	554636.131	431036.985	13.132
182	554626.301	431031.197	3.804
183	554623.515	431033.829	0.112
213	554623.898	431034.004	1.580
184	554622.882	431035.173	0.888
185	554623.483	431036.755	8.726
191	554617.888	431042.388	21.857
223	554601.880	431027.574	11.289
224	554483.572	431036.088	10.278
243	554601.588	431043.024	4.787
244	554600.348	431044.344	2.829
289	554602.483	431048.198	1.726
248	554603.524	431044.901	0.421
246	554603.905	431045.185	1.284
247	554603.063	431045.119	1.062
268	554603.863	431045.848	0.833
113	554603.291	431047.424	9.962
112	554610.519	431054.270	0.190
111	554610.405	431054.422	9.459
110	554610.731	431054.745	0.234
109	554610.927	431054.618	9.354
107	554617.953	431060.905	25.622
106	554624.716	431041.615	3.078
104	554637.084	431043.605	3.472
103	554638.373	431041.011	3.142
178	554638.982	431038.986	1.299

S(C1)=623.32mp P=138.278m

Parcela (C2) CAS

Nr. Pol.	Coordonate pct.de contur		Lungimi laterali D(J+1)
	X [m]	Y [m]	
181	554634.443	431015.703	6.823
272	554630.018	431010.379	1.953
273	554628.480	431011.557	3.105
214	554628.515	431008.137	4.879
215	554628.207	431012.105	3.034
216	554624.936	431014.582	6.204
206	554619.551	431018.377	7.111
207	554624.942	431023.890	13.237

S(C2)=108.24mp P=46.446m

Parcela (C3) CAS

Nr. Pol.	Coordonate pct.de contur		Lungimi laterali D(J+1)
	X [m]	Y [m]	
414	554618.538	431018.810	3.636
217	554618.236	431014.188	3.991
218	554615.486	431018.555	4.118
219	554610.908	431013.349	2.422
220	554608.983	431014.618	2.702
221	554607.244	431012.750	3.630
222	554604.536	431015.014	2.710
223	554602.829	431012.908	6.189
224	554608.053	431018.798	13.882
231	554606.902	431027.494	1.174
232	554606.034	431028.285	2.828
208	554607.595	431030.191	8.051
204	554614.385	431024.407	1.124
206	554613.614	431023.500	1.545
205	554614.797	431022.808	1.947
209	554613.522	431021.134	6.890

S(C3)=178.57mp P=61.813m

Parcela (C4) CAS

Nr. Pol.	Coordonate pct.de contur		Lungimi laterali D(J+1)
	X [m]	Y [m]	
122	554480.414	431047.778	7.770
257	554485.181	431053.821	4.085
258	554488.189	431058.259	2.673
259	554486.729	431067.727	1.836
280	554488.083	431068.991	2.402
281	554489.084	431061.180	3.133
282	554488.301	431062.579	0.980
284	554488.697	431063.463	0.399
188	554488.346	431063.842	0.481
185	554488.528	431064.088	0.308
184	554488.281	431064.271	0.598
183	554488.595	431064.798	0.276
182	554488.507	431064.846	10.930
180	554491.712	431074.413	19.998
128	554608.610	431066.567	23.485
125	554492.399	431049.808	0.886
124	554492.885	431049.183	1.801
123	554491.893	431048.084	0.835
126	554491.275	431048.882	1.184

S(C4)=323.19mp P=62.680m

Parcela (C5) CAS

Nr. Pol.	Coordonate pct.de contur		Lungimi laterali D(J+1)
	X [m]	Y [m]	
285	554471.772	431045.524	11.228
286	554492.009	431051.089	18.389
482	554480.229	431085.779	1.775
481	554467.849	431085.585	8.855
480	554470.587	431072.782	2.375
449	554488.536	431073.979	9.113
170	554472.574	431082.149	7.913
169	554479.854	431078.049	9.547
168	554476.142	431070.253	6.389
166	554483.465	431085.277	0.206
165	554483.401	431088.084	0.277
164	554483.645	431085.982	0.513
163	554483.389	431085.530	0.282
162	554483.146	431085.547	23.115

S(C5)=971.68mp P=47.914m

Parcela (C6) CA

Nr. Pol.	Coordonate pct.de contur		Lungimi laterali D(J+1)
	X [m]	Y [m]	
227	554489.738	431023.548	11.489
254	554493.805	431034.303	4.689
253	554485.360	431038.737	5.588
252	554467.308	431043.985	4.728
255	554482.002	431045.888	21.885
228	554455.414	431025.155	4.611

S(C6)=102.54mp P=63.000m

Parcela (C7) CA

Nr. Pol.	Coordonate pct.de contur		Lungimi laterali D(J+1)
	X [m]	Y [m]	
120	554480.378	431036.452	3.615
180	554477.851	431041.047	5.883
251	554481.982	431044.938	3.887
121	554484.537	431042.327	5.884

S(C7)=20.54mp P=18.620m

Parcela (C8) CA

Nr. Pol.	Coordonate pct.de contur		Lungimi laterali D(J+1)
	X [m]	Y [m]	
225	554480.848	431018.364	1.955
226	554488.081	431017.221	2.018
426	554487.968	431018.848	1.851
426	554489.436	431020.012	2.054

S(C8)=9.98mp P=7.901m

Parcela (C9) CA

Nr. Pol.	Coordonate pct.de contur		Lungimi laterali D(J+1)
	X [m]	Y [m]	
167	554485.281	431069.826	7.899
134	554488.385	431077.883	8.983
171	554481.572	431079.846	7.887
285	554478.886	431072.585	8.959

S(C9)=65.13mp P=29.758m

